Деятельность геологоразведочных организаций Республики Башкортостан в годы Великой Отечественной войны 1941-1945 гг.

1. Башкирское государственное геологическое управление (ныне ОАО «Башкиргеология») в 1941 – 1945 годах. Геологоразведочные работы, условия работ, открытия.

Предприятие было создано в сентябре 1930 года приказом ГГРУ ВСНХ СССР от 12 сентября 1930 г. № 480.

Основным результатом деятельности Башкирского государственного геологического управления в предвоенный период стало обеспечение запасами сырья действующих предприятий: Белорецкого завода – железной рудой, Магнитогорского завода – марганцевой рудой, Южно-Уральских рудников – бокситами. Месторождение "Красная поляна" обеспечило запасами Миасскую тальковую фабрику.

Война, начавшаяся 22 июня 1941 года, резко изменила условия и задачи работы предприятия. Ушли на фронт многие геологи. Промышленность страны была переориентирована на выпуск оборонной продукции. В республику было эвакуировано большое количество предприятий и сложного оборудования. На базе эвакуированных химических заводов в Башкирии возникла новая отрасль промышленности – химическая. Ведущей отраслью промышленности республики стало машиностроение. Эвакуированным на Урал из западных областей страны заводам требовалось сырье.

Коллектив управления (рис. 1.2.3. – 1.2.4.), пополненный геологами эвакуированных центральных научно-исследовательских институтов, провел огромную работу по обеспечению оборонной промышленности страны стратегическим минеральным сырьем.

Ведущими отраслями работ управления в 1942 году являлись цветные металлы (медь, боксит), черные металлы (марганец, железо), уголь и оптическое сырье (пьезокварц). Объекты работ по этим отраслям были включены в перечень важнейших работ по Башкирскому геологическому управлению на 1942 год, утвержденный Постановлением СНК СССР от 20 мая 1942 года. Работы на медь велись на Учалинском, на бокситы на Тюбеляском, на марганец на Улу-Телякском месторождениях. На железо обследовались Инзерская, Авзяно-Узянская и Лапыштинская группы.

В 1942 году, впервые в Башкирии, были развернуты поисково-разведочные работы на такие виды нерудного сырья, как каменная соль, огнеупорные глины, минеральные краски, строительные глины.

Лаборатория управления (рис. 1.2.5.), наряду с удовлетворением заявок партий, обслуживала важнейшие оборонные заводы Уфы. В конце 1941 г. в ней был организован экспериментально-производственный цех для оказания помощи оборонным заводам в деле изготовления



Рис. 1.2.6. И.А. Хризман

остродефицитных технических солей и реактивов. В лаборатории наладили выпуск сернокислого цинка, сернокислого алюминия, сернокислого никеля, двухлористого олова, углекислого аммония, углекислого кадмия; химически чистых гипосульфита натрия, мела, окиси цинка, соляной кислоты, поваренной соли, азотнокислого серебра, серной кислоты. Готовились зажигательные смеси для наполнения противотанковых бутылок, электролит для аккумуляторов, производилось хозяйственное мыло и заменители дрожжей для хлебопечения. Большая роль в организации этих работ принадлежала кандидату химических наук И.А. Хризману (рис. 1.2.6.), руководившему лабораторией в 1943-1951 гг.

Рис. 1.2.3. Административно-хозяйственный аппарат предприятия в годы войны (1 ряд: Ф.З. Кармыш – делопроизводитель, А.А. Невский – начальник управления, М.В. Романов – главный инженер; 2 ряд: Д.Г. Ожиганов – главный геолог)

Рис. 1.2.4. Старший руководящий состав геологоуправления в годы войны (1 ряд: А.С. Позднышев, А.И. Колесников, Н. Милюкова, П.Н. Клюквин; 2 ряд: В.А. Задерновский, Попов, М.В. Романов, А.А. Невский, Д.Г. Ожиганов, Н.Г. Хамидуллин; 3 ряд: ?, М.И. Фадеев, О.И. Ожиганова, Ф.З. Кармыш, П.Н. Казин, Н.Д. Сухарев, ?, К.П. Столбков, М.А. Червяков, М.С. Беспалов, ?, А.И. Демчук,Б.И. Орехов, А.Я. Хвесин).

Основными результатами работ периода Великой Отечественной войны стали: разведка и передача в эксплуатацию Файзуллинского и Улу-Телякского месторождений марганца, Вязовского месторождения боксита, перспективная оценка Зигазино-Комаровского, Инзерского, Лапыштинского и Авзянского железорудных районов, разведка Кривлевского (первооткрыватель - О.С. Адрианова, рис. 1.2.8), Альшеевского и ряда мелких буроугольных месторождений, завершение первого этапа разведки Учалинского медноколчеданного месторождения.

За годы войны было выявлено и разведано 14 месторождений нерудных полезных ископаемых: формовочных песков – 2, каменной соли – 1, огнеупорных глин – 2, каолинов – 1, фосфоритов – 1, минеральных красок – 3, горного хрусталя – 2, строительных известняков – 2.

Гидрогеологами управления были решены вопросы по снабжению водой 10 оборонных объектов, проведены исследования и даны заключения по 18 строительным площадкам, дана оценка по 9 месторождениям полезных ископаемых, выполнено 13 тематических работ, связанных с запросами военного времени.

В годы войны на территории Башкирской АССР эксплуатировались месторождения железных и марганцевых руд, меди, боксита (рис. 1.2.9), бурого угля, строительного известняка, гипса, огнеупорных глин и талька, разведанные Башкирским геологическим управлением в довоенные и, частично, военные годы.

В эксплуатации находились Туканское (рис. 1.2.10. – 1.2.12.), Тарское и Комаровское месторождения бурых железняков Зигазино-Комаровской группы, которые являлись рудной базой Белорецкого металлургического комбината. Разведка и промышленная оценка месторождений осуществлялась коллективом геологов под руководством М.Н. Доброхотова, в составе: И.С. Бурдюгова, А.С. Золотарева, П.М. Постнова, П.Н. Клюквина, К.П. Столбкова, М.А. Ребенко, К.А. Николаевой, Х.Р. Еникеева, М.В. Брейкина, И.П. Пастухова, И.Н. Каюмова.



О.С.Адрианова, первооткрыватель Кривлевского и ряда других месторождений бурых углей.

Эксплуатировались Аюсазовское, Кусимовское, Ниазгуловское I, Уразовское и Ялимбетовское месторождения марганцевых руд Абзелиловского и южной части Учалинского районов. Эти месторождения, расположенные вблизи Магнитогорского металлургического комбината, сравнительно небольшие по размерам, но имевшие определенное количество промышленных запасов качественных марганцевых руд, восполнили недостаток в сырьевых ресурсах и дали возможность удовлетворить потребности этого предприятия в острый период прекращения доставки руды из Никополя и Чиатур. Месторождения разведывались коллективом геологов под руководством С.Х. Туманова (рис. 1.2.13.), в составе: П.М. Постнова, М.А. Ребенко, Х.Р. Еникеева, К.А. Николаевой, Н.Ф. Шахмаевой, Е.А. Тумановой, П.В. Лазарева, Ф.И. Кисловой, И.И. Иванова, В.П. Зубова, А.Я. Хвесина, П.Н. Клюквина.



Рис. 1.2.9. Разработка бокситовых месторождений Юрюзано-Айского бокситового бассейна

Рис. 1.2.10. Рудник Тукан (Пугачевский карьер).



Рис. 1.2.11. Рудник Тукан (Усольский карьер).

Эксплуатировалось Бурибайское медноколчеданное месторождение. Добытые руды направлялись на уральские медеплавильные заводы. Разведка месторождения осуществлялась геологами П.В. Лазаревым (руководитель работ), С.И. Талдыкиным (составитель отчета), М.А. Соколовым, Х.Р. Еникеевым, Е.А. Коровытовой и гидрогеологом А.Н. Толмачевым.

Рис. 1.2.13. Работники Ялимбетовской геолого-разведочной партии на марганец. 1 ряд: И.И. Иванов – геолог, С.Х. Туманов – нач. партии и тех рук.,

Эксплуатировались Кукшикская (в Башкирии) и Ново-Пристанская (в Челябинской области) группы месторождений бокситов, разведанные геологами: Н.Д. Сухаревым (руководитель работ), М.А. Ребенко, К.А. Николаевой, М.З. Губайдуллиной, А.П. Тяжевой, Д.Н. Розановым, Ф.И. Розановой.

Разрабатывалось Альшеевское месторождение бурых углей, разведанное геологами: А.Х. Фахрутдиновым, И.П. Ермолаевым и Н.Ф. Шахмаевым под руководством Н.Д. Сухарева.

Из нерудных полезных ископаемых эксплуатировались: Дежневское, Старо-Александровское и Шафрановское месторождения известняка; гипса – Новиковское и Сипайловское, в разведке которых принимали участие геологи: Д.Г. Ожиганов, И.Д. Ожиганова, И.Д. Семидоцкий, Х.Р. Еникеев, А.М. Жирмунский.

Кроме того, эксплуатировались: Тавтимановское месторождение огнеупорных глин, разведанное геологами А. Миртовой и Т. Носковым и месторождения талька – Кирябинское и Козьмо-Демьяновское, разведанное геологами: А.О. Кайзером

(руководитель работ), О.Н. Петрушкевичем, Р.М. Алакаевым и К.Д. Балтвилком.

После окончания войны возвратились на место бывшей работы фронтовики - возмужавшие, с боевыми наградами (рис. 1.2.14.-1.2.16). Одним из них был **Анвар Абдурахманович Булгаков**, прошедший всю войну разведчиком в составе 2-го гвардейского Николаевско-Будапештского Краснознаменного ордена Суворова механизированного корпуса, участник парада на Красной площади 07 октября 1941 г. и Парада Победы 24 июля 1945 г. (рис. 1.2.17.).

Вечная Слава, Благодарность и Память героям, отстоявшим Свободу России ценой своей жизни, крови, здоровья.



Рис. 1.2.5. Химическая лаборатория в годы войны.

Рис. 1.2.7. Геологический музей.

Для размещения одного из подразделений Коминтерна, эвакуированного в Уфу из Москвы в начале войны, правительство республики выделило помещение геологоуправления на улице Ленина.

Силами сотрудников управления в течение одного дня (2 ноября 1941 года), здание было освобождено, имущество геологов было погружено на баржу. Личный состав был перевезен на пароходе в с. Охлебинино. В связи с началом ледостава разгрузка баржи, проводившаяся силами тех же сотрудников, производилась с большой поспешностью, под дождем и снегопадом, из-за чего частично пострадали фондовые материалы.

В Охлебинино управление было размещено на первом этаже здания средней школы. Сотрудников поселили на квартиры к местным жителям. В Уфу управление вернулось в августе 1943 года.

До войны геологический музей управления считался одним из лучших в системе Комитета по делам геологии. На 1 января 1941 года в музее было зарегистрировано 62 коллекции, содержащие 4885 образцов. Осенью 1941 года, при эвакуации БГУ в село Охлебинино, музей был свернут в кратчайший срок и свален в сарай при химлаборатории. После двухлетнего пребывания коллекций и мебели в сыром помещении большая часть музейных материалов погибла.

В 1944 году под музей была отремонтирована комната в 45 $м^2$, подобран и обработан каменный материал для выставки по темам: стратиграфия, минералогия, петрография и полезные ископаемые БАССР, в количестве 2500 образцов (рис. 1.2.7.). Были составлены систематические коллекции по минералогии, петрографии и палеонтологии, частично вычерчен иллюстративный материал, начато составление каталогов и картотек, которых ранее в музее не было. На юбилейной выставке к 25-летию БАССР сотрудниками музея был организован раздел "Недра Башкирии".

Рис. 1.2.14. Участники войны (снимок 1965 г.).

1 ряд: З.И. Исламов, Н.В. Лаптев, З.Г. Асадуллин, П.В. Лазарев, В.М.Латыш, А.Н. Блинов, Н.Г. Хамидуллин, В.М. Щеголев; **2 ряд:** К.Г. Бикташев, А.А. Булгаков, А.К. Винокуров, Г.Б. Яковлев, В.Д. Забалуева,

Рис. 1.2.15. Участники войны, 60-е годы.

1 ряд: А.Г. Муртазин, А.И. Минченков, М.А. Мульменко, А.В. Жмуров, М.А. Федоров, Н.В. Гришин, Д.И. Иткин, И.Г. Тарасов; 2 ряд: Б.И. Куклин, А.И. Бердников, А.Н. Бурковский, С.Х. Хазиахметов,

Рис. 1.2.16. Участники войны, 60-е годы.

1 ряд: В.В. Аристархов, ?, В.М. Щеголев, Н.Г. Хамидуллин, П.В. Лазарев, З.Г. Асадуллин, Г.Ф. Сыров; М.П. Грахов, В.М. Латыш; 2 ряд: М.А. Матвеев, А.К. Винокуров, В.Д. Забалуева, А.Ф. Пучкова, Л.Я. Огородник, А.Н. Перевышина, В.Ф. Берсенева, М.И. Щеткин, А.Н. Блинов, З.И. Исламов;

Рис.1.2.17. Славный боевой путь гвардейца-разведчика, участника парада 07.10.41 г. и Парада Победы 24.07.45 г., старейшего работника предприятия “Башкиргеология” **Булгакова Анвара Абдурахмановича** в составе 2-го гвардейского Николаевско-Будапештского Краснознаменного ордена Суворова механизированного корпуса