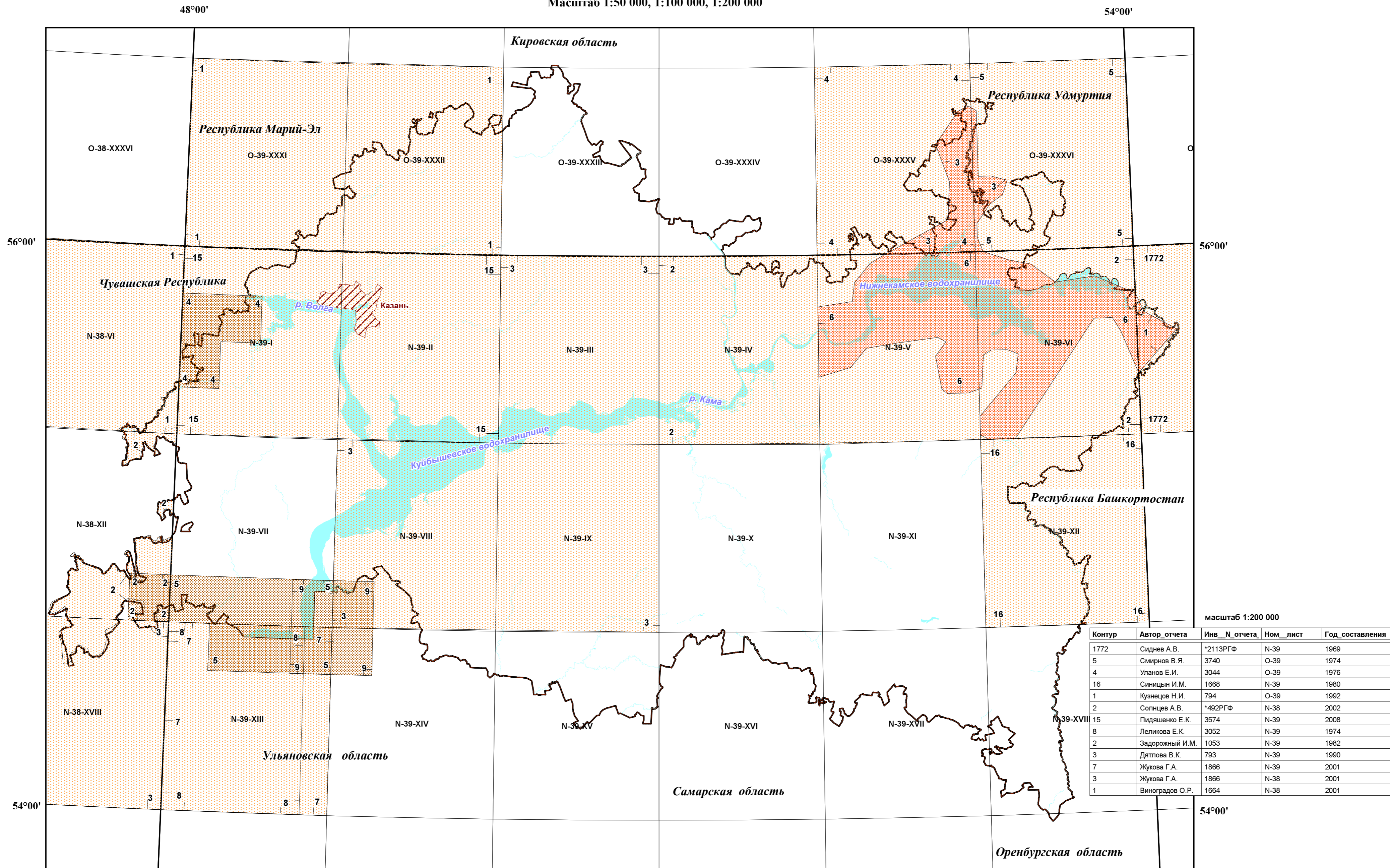





**Картограмма  
изученности территории Республики Татарстан  
инженерно-геологическими и комплексными съемками  
по состоянию на 01.01.2019 г.  
Масштаб 1:50 000, 1:100 000, 1:200 000**



48°00'

Условные обозначения:

-  территория заснятая съемками масштаба 1 : 50 000
-  территория заснятая съемками масштаба 1 : 100 000
-  территория заснятая съемками масштаба 1 : 200 000

 граница Республики Татарстан

**Масштаб 1:1 000 000**  
км 10 0 10 20 30 40 50 км

масштаб 1:50 000

Контур	Автор_отчета	Инв_№_отчета	Лист	Год_составления
9	Бондарович Е.П.	3055	N-39	1975
5	Кравцов С.И.	1674	N-39	1983
2	Кравцов С.И.	1674	N-38	1983
4	Кравцов С.И.	1672	N-39	1988

масштаб 1:100 000

Контур	Автор_отчета	Инв_№_отчета	Лист	Год_составления
6	Рыжов Б.В.	1050	N-39	1958
1	Рыжов Б.В.	1050	N-40	1958
3	Рыжов Б.В.	1050	O-39	1958

масштаб 1:200 000

Контур	Автор_отчета	Инв_№_отчета	Ном_лист	Год_составления
1772	Сиднев А.В.	*2113РГФ	N-39	1969
5	Смирнов В.Я.	3740	O-39	1974
4	Уланов Е.И.	3044	O-39	1976
16	Синицын И.М.	1668	N-39	1980
1	Кузнецов Н.И.	794	O-39	1992
2	Солнцев А.В.	*492РГФ	N-38	2002
15	Пидяшенко Е.К.	3574	N-39	2008
8	Леликова Е.К.	3052	N-39	1974
2	Задорожный И.М.	1053	N-39	1982
3	Дятлова В.К.	793	N-39	1990
7	Жукова Г.А.	1866	N-39	2001
3	Жукова Г.А.	1866	N-38	2001
1	Виноградов О.Р.	1664	N-38	2001

56°00'

56°00'

54°00'

54°00'