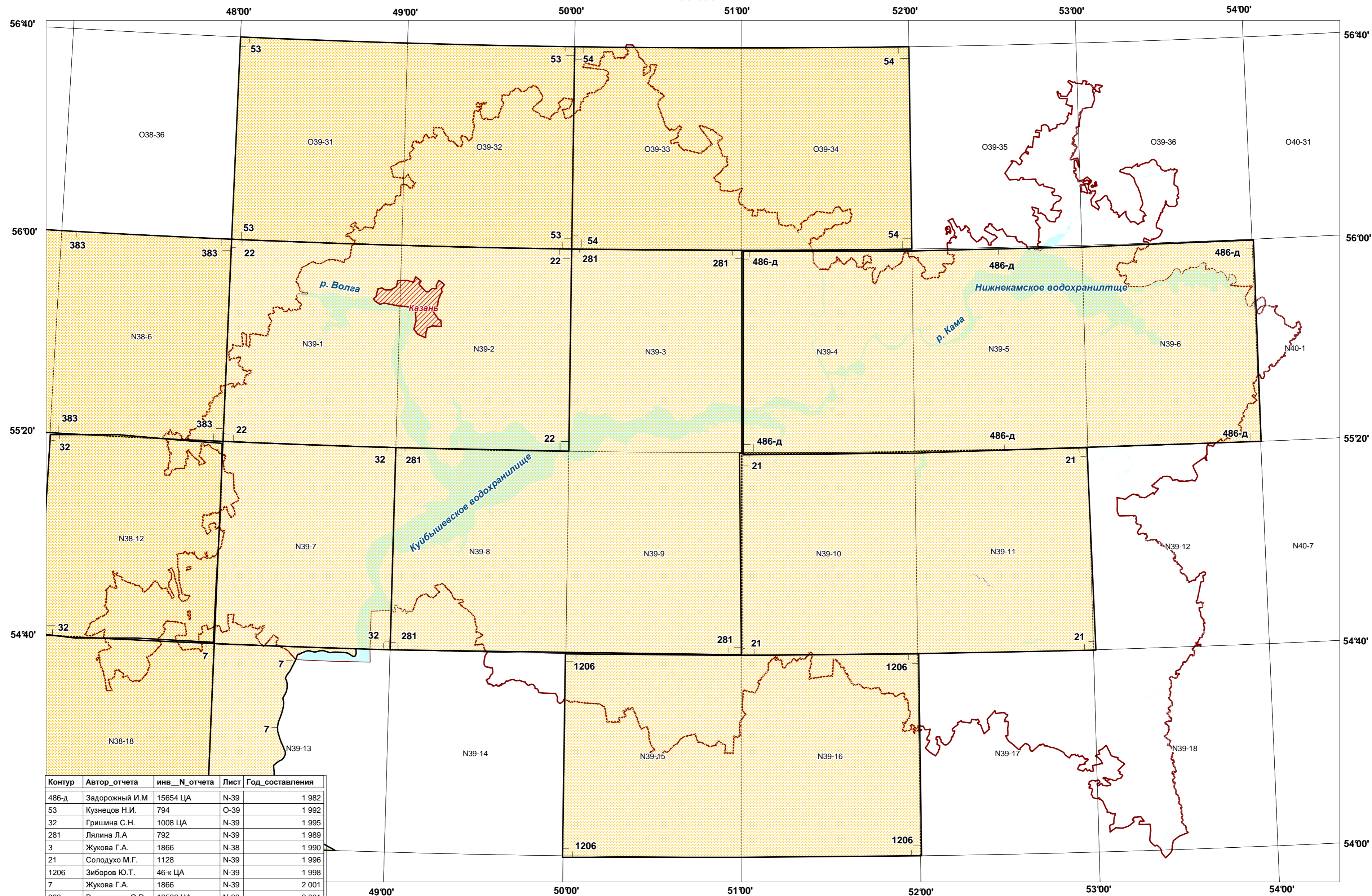


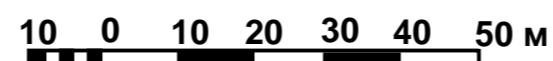
**Картограмма  
изученности территории Республики Татарстан  
геологосъемочными работами (ГДП)  
по состоянию на 01.01.2019 г.**

**Масштаб 1 : 200 000**





Контур	Автор отчета	инв_№ отчета	Лист	Год_составления
486-д	Задорожный И.М	15654 ЦА	N-39	1 982
53	Кузнецов Н.И.	794	O-39	1 992
32	Гришина С.Н.	1008 ЦА	N-39	1 995
281	Лялина Л.А.	792	N-39	1 989
3	Жукова Г.А.	1866	N-38	1 990
21	Солодухо М.Г.	1128	N-39	1 996
1206	Зиборов Ю.Т.	46-к ЦА	N-39	1 998
7	Жукова Г.А.	1866	N-39	2 001
383	Виноградов О.Р.	18526 ЦА	N-38	2 001
22	Кочуров Е.Ю.	1063 ЦА	N-39	2 002
54	Ильин Ю.Г.	565	O-39	2 002

**Масштаб: 1 : 1 000 000**



**Условные обозначения:**

-  граница Республики Татарстан
-  территория заснятая (ГДП) геологическим доизучением масштаба 1 : 200 000