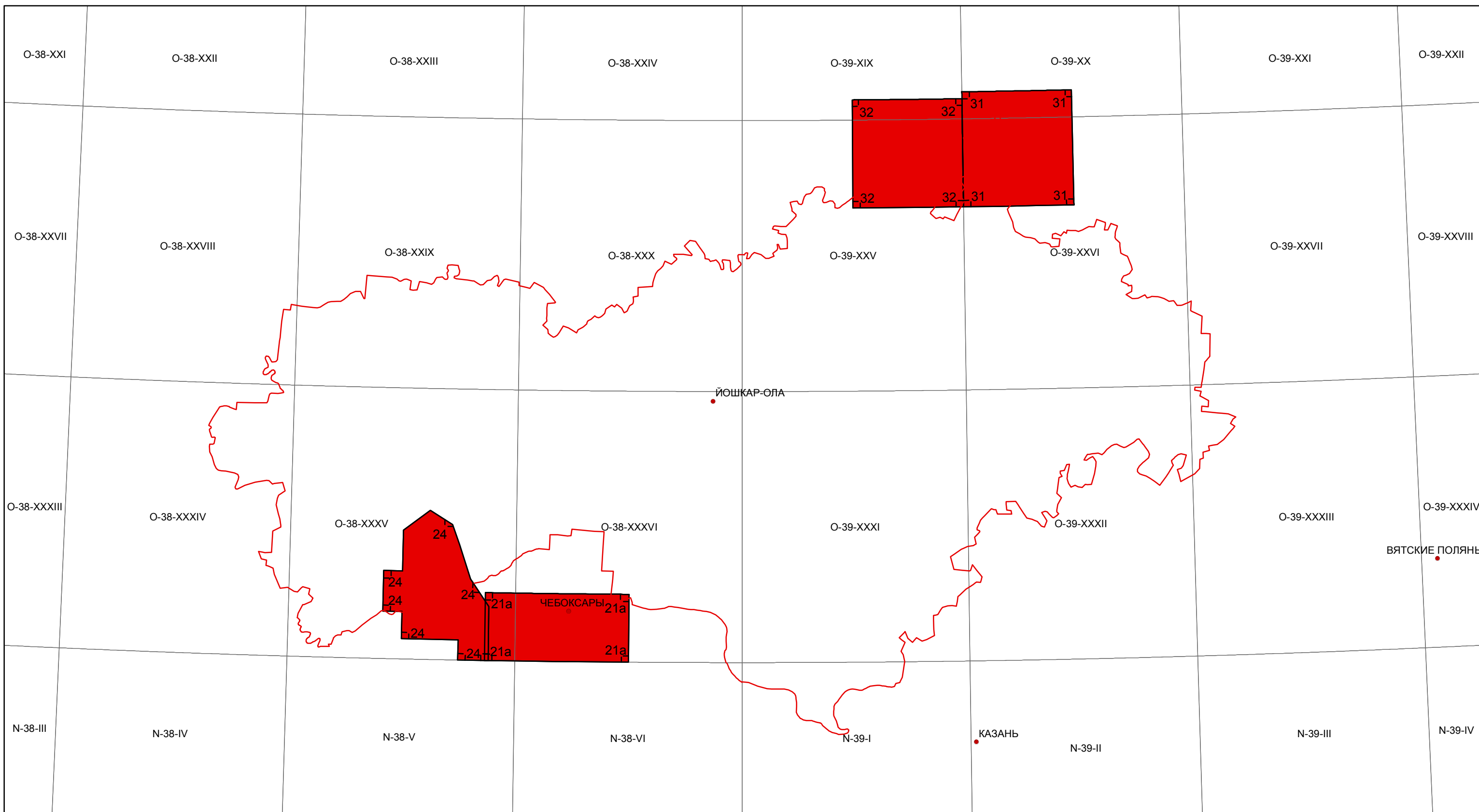


Картограмма
изученности территории Республики Марий Эл
геологосъемочными работами (ГС)
по состоянию на 01.01.2019 г.
масштаб 1 : 50 000





Масштаб: 1:1 000 000

10 0 10 20 30 40 50 км



Условные обозначения

-  граница Республики Марий Эл
-  территория заснятая геологической съёмкой масштаба 1:50 000

Контур	Автор отчета	Инв. № отчета	Лист	Год составления
21a	Иконникова Л.С.	4855 ЦА	О-38	1945
24	Вертэ А.И.	257	О-38	1946
31	Ердяков А.С.	607	О-39	1953
32	Корелов А.А.	5367 ЦА	О-39	1953