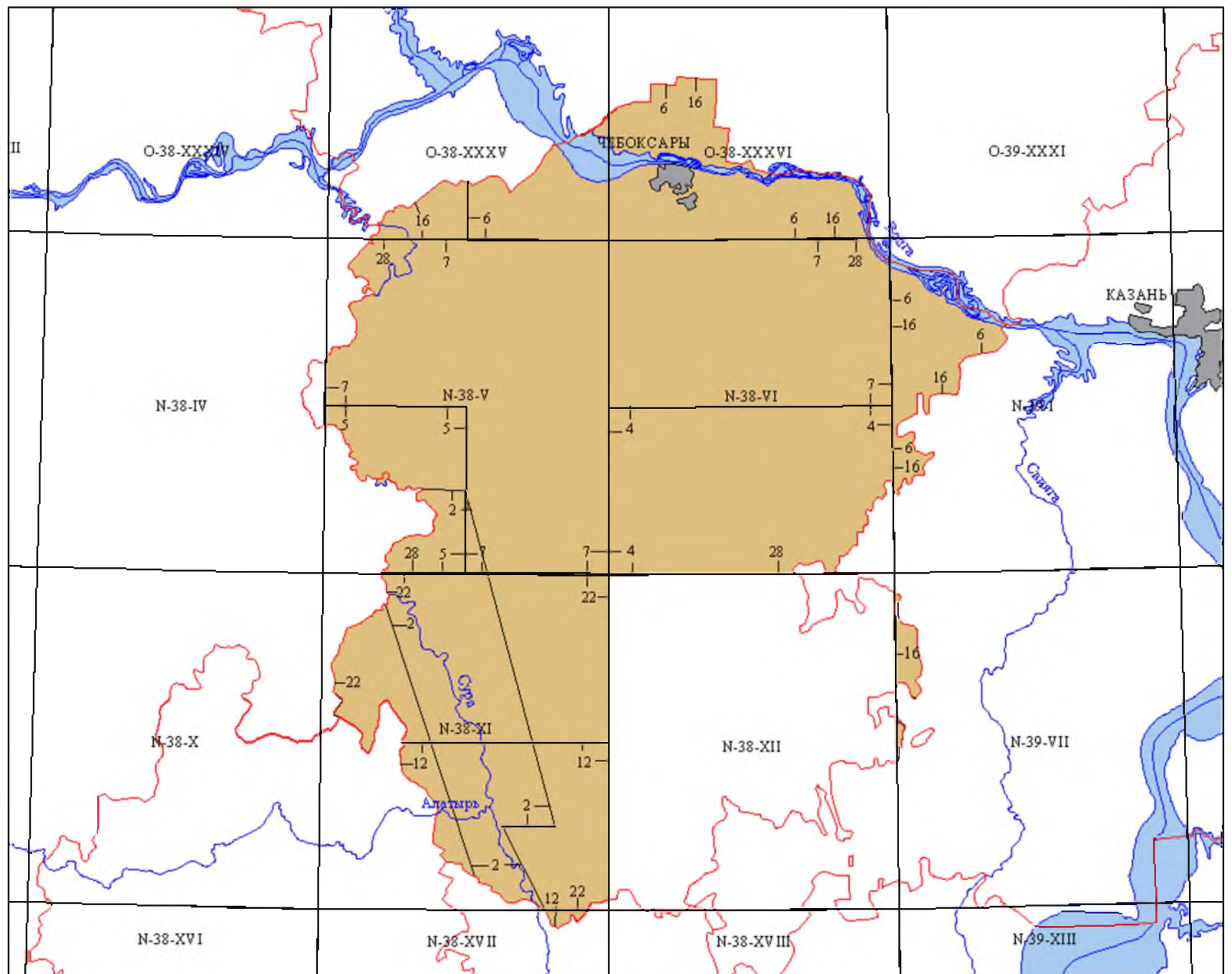



Картограмма
изученности территории Чувашской Республики
гидрогеологическими съёмками (Г, ГИ, ГГ, ГД)
по состоянию на 01.01.2019 г.




Масштаб 1:1 000 000
0 20 40 километрам

Условные знаки

 съёмка м-ба 1:200 000

Контур	Автор	Отчёт	Лист	Год
2	Белозерова А.М.	0066	N-38	1953
4	Афанасьева Э.С.	0114	N-38	1963
5	Гордиевская А.Л.	0146	N-38	1963
7	Софронов В.Г.	0155	N-38	1966
12	Мальцев С.С.	0182	N-38	1970
22	Кочуров Е.Ю.	0399	N-38	1990
28	Виноградов О.В.	0649	N-38	2001
6	Хайрутдинов Ф.Г.	0154	O-38	1966
16	Гордеев С.П.	0509	O-38	1995
16	Пидяшенко Е.К.	1414	N-39	2008

 съёмка м-ба 1:500 000

Контур	Автор	Отчёт	Лист	Год
6	Кочуров Е.Ю.	1002	N-39	2004