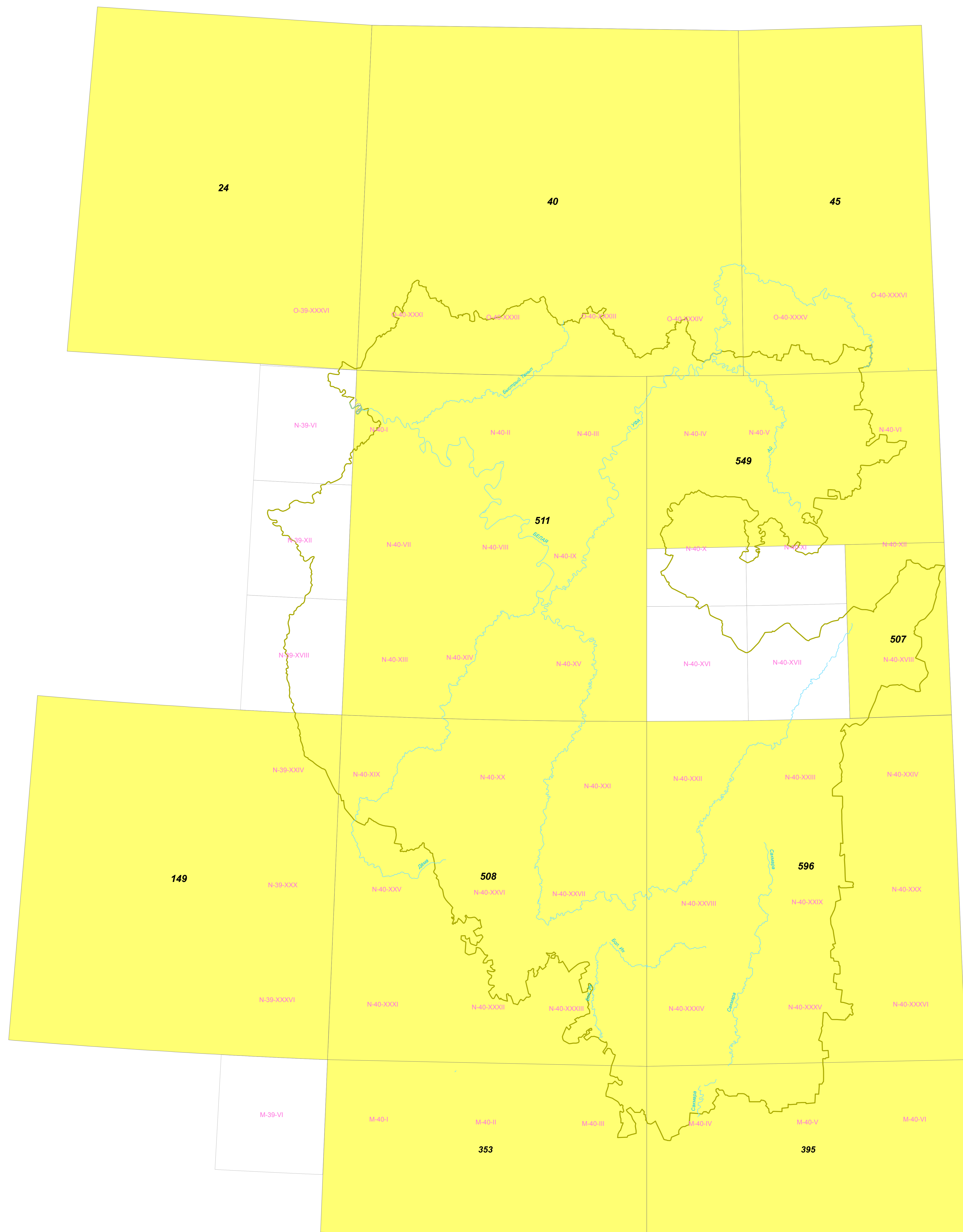




**Картограмма
изученности территории Республики Башкортостан
гидрогеологическими съемками масштаба 1:500 000
по состоянию на 01.01.2019 г.**

Масштаб 1:1 000 000



п/п	Контур	Автор отчета	Инв. № отчета	Лист	Год составления
1	507	Терещенко С.М.	4792	N-40	1959
2	508	Ткачев В.Ф.	4968	N-40	1959
3	511	Епифанов А.И.	5548	N-40	1960
4	549	Возженникова Н.А.	6240	N-40	1962
5	596	Орехов Б.И.	6778	N-40	1964
6	24	Скворцов Ю.А.	279107 РГФ	O-39	1967
7	40	Шимановский Л.А.	216845 РГФ	O-40	1959
8	45	Нечаев Ю.В.	236862 РГФ	O-40	1962
9	149	Епифанов А.И.	5856	N-39	1961
10	353	Толстунова Н.Н.	2956	M-40	1958
11	395	Черняева Л.Е.	236073 РГФ	M-40	1960

Условные обозначения

-  граница Республики Башкортостан
-  гидрогеологическая съемка масштаба 1:500 000