
















Условные обозначения к карте фонда УВС

-  Месторождения распределённого фонда
-  Месторождения нераспределённого фонда
-  Структуры находящиеся в бурении
-  Структуры подготовленные к глубокому бурению
-  Выявленные перспективные структуры
-  Крупные тектонические структуры
-  Средние тектонические структуры

Камско-Кинельская система прогибов

-  осевая зона
-  внутренняя прибортовая зона
-  бортовые барьерных построек, атоллов, палеоплато
-  (барьерного рифа)
-  внешняя прибортовая зона

Верхнекамское месторождение калийно-магниевых солей

-  участки распределённого фонда
-  участки государственного резерва
-  Особо охраняемые природные территории федерального значения (заповедники)